

# TOP Circuit randonnée : du lavoir de Montépin

↔ 7 km

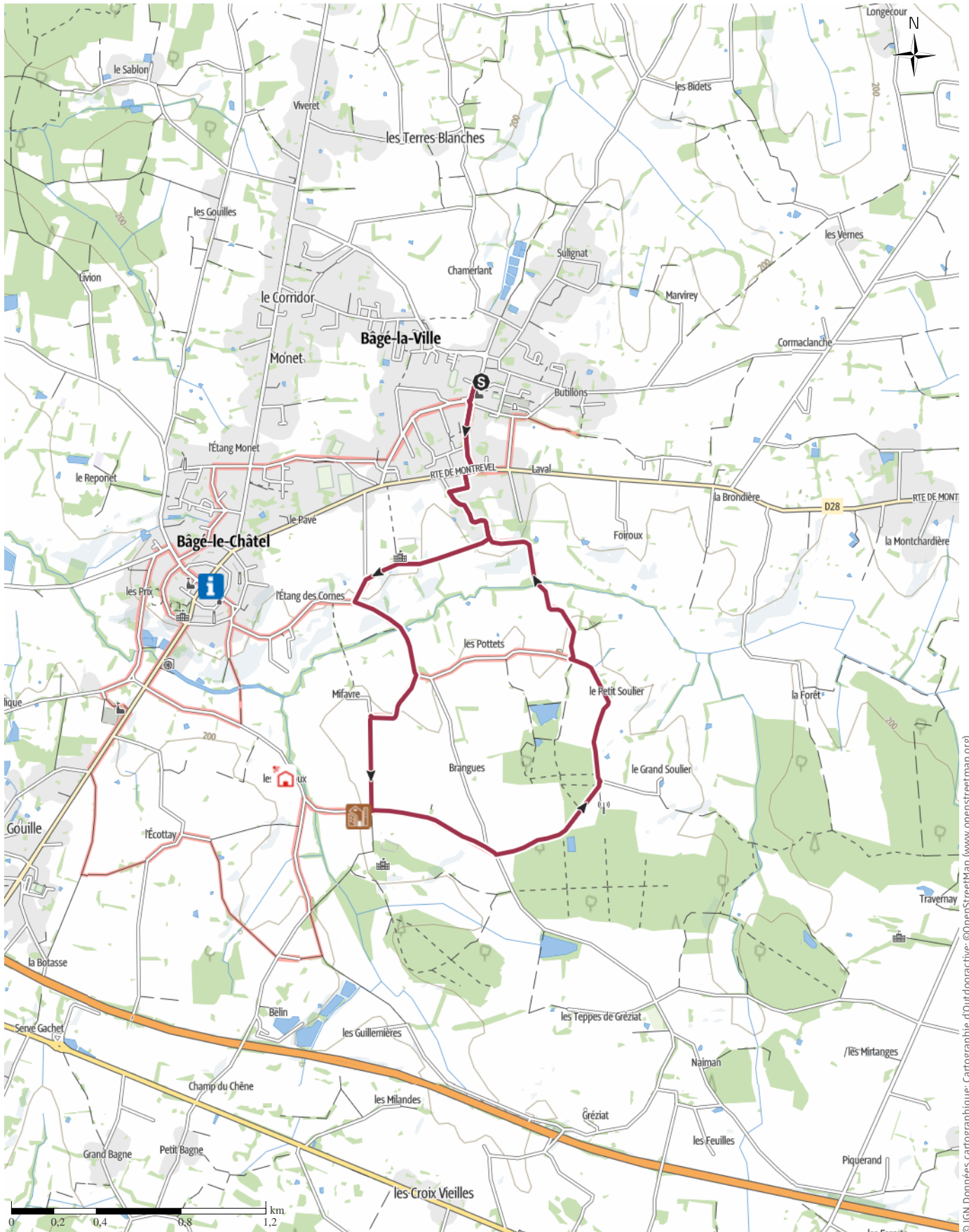
🕒 1:45 h.

▲ 40 m

▼ 40 m

Difficulté


Facile



© IGN Données cartographique; Cartographie d'Outdooractive; ©OpenStreetMap (www.openstreetmap.org)

## TOP Circuit randonnée : du lavoir de Montépin

## Profil altimétrique



## Activité

## Randonnée

Distance ↔ 7 km

Durée ⌚ 1:45 h.

Dénivelé positif ▲ 40 m

Dénivelé négatif ▼ 40 m

Difficulté Facile

Niveau physique ●●●●●●●●

Technicité ●●●●●●●●

Altitude

## Meilleure période pour cette activité

JANV. | FÉVR. | MARS  
 AVR. | MAI | JUIN  
 JUIL. | AOÛT | SEPT.  
 OCT. | NOV. | DÉC.

## Évaluations

## Auteurs

Expérience ●●●●●●●●

Paysage ●●●●●●●●

## Communauté

## Autres données de l'activité

## Propriétés

Chien autorisé

## Distinctions

🔄 Itinéraire en boucle



## Office de Tourisme du Pays de Bâgé et de Pont-de-Vaux

Mise à jour : 07.02.2024

Nom affiché  
Aintourisme34 Rue du Général Delestraint, CS  
90078

01000 Bourg-en-Bresse

<https://ain-outdoor.com>

Départ de la mairie de Bâgé-la-Ville. Après avoir traversé le D28, vous passer à côté du château de la Griffonière. En poursuivant vous pouvez voir le château de Montépin. A peu de distance de ce

château, se situe le lavoir-abreuvoir de Montépin.

Le bâti original était couvert en ardoises à crochets, ce qui permet de le dater du XIXe siècle. Grâce au mécénat d'entreprise, aux nombreux donateurs, aux municipalités locales, à la Communauté de Communes Bresse et Saône, aux artisans et aux bénévoles, la restauration a été réalisée entre 2020 et 2023. Les élèves de la section menuiserie bac pro du lycée Carriat de Bourg ont préparé la porte et les planches du bardage et ils ont posé ces éléments sur place.

## Note de l'auteur

Pour en savoir plus sur la destination Bresse et Saône : [www.bage-pontdevaux-tourisme.com](http://www.bage-pontdevaux-tourisme.com)

## Consignes de sécurité

Se renseigner sur la météo principale et locale.

Tenez vos animaux en laisse.

Merci de ne pas laisser vos déchets dans la nature.

**TOP** Circuit randonnée : du lavoir de Montépin**S'équiper**

Prévoir une tenue et des chaussures adaptées et confortables, de quoi s'hydrater et se protéger du soleil.

**Itinéraire****Point de départ de l'activité**

Mairie de Bâgé-la-Ville

**Coordonnées :**

DD: 46.316550, 4.946430

DMS: 46°18'59.6"N 4°56'47.1"E

UTM: 31T 649853 5131060

w3w: ///forçant.sinueuse.baladant

**Point d'arrivée de l'activité**

Mairie de Bâgé-la-Ville

**S'y rendre****En transports en commun**

Depuis Pont-de-Vaux ou Mâcon : ligne de bus A55


**Se garer**

Parking gratuit place de la Mairie

**Point(s) d'intérêt** **Points d'information touristique****1 Bureau d'information touristique de Bâgé-le-Châtel**

2, rue Marsale

01380 Bâgé-le-Châtel

 03 85 30 30 02

[contact@bage-pontdevaux-tourisme.com](mailto:contact@bage-pontdevaux-tourisme.com)

<https://www.bage-pontdevaux-tourisme.com>

Nom affiché: Aintourisme

 **Meublé de tourisme ou gîte****2 Ferme de Montépin**

1790 route de Montépin

01380 Bâgé-Dommartin

 0617975614

[montepin@wanadoo.fr](mailto:montepin@wanadoo.fr)


<http://www.gites-de-france-ain.com/fiche-hebergement-G25010.html>

Nom affiché: Aintourisme

**3 Lavoir de Montépin**

Route de Montépin

01380 Bâgé-Dommartin

 06 78 17 14 21

[valette.b@free.fr](mailto:valette.b@free.fr)

<http://www.passion-patrimoine.fr>

Nom affiché: Aintourisme

**Activité disponible pour iPhone et Android.**

Scanner le code QR et sauvegarder la randonnée hors-ligne, la partager avec des amis et bien plus encore ...

**Site internet**

<https://ain-outdoor.com/s/3vnxTX>



**TOP** Circuit randonnée : du lavoir de Montépin



Lavoir de Montépin

Crédit : B. Valette Passion Patrimoine



Sentier de randonnée

Crédit : Karin Dirx



Chateau de Montépin

Crédit : Office de Tourisme Pays de Bâgé et de Pont-de-Vaux